COMUNE DI
PESCIA
(Del .G. M. n. 160/2002)

# PIANO STRUTTURALE

LEGGE REGIONALE N. 5/1995 E SEGG.

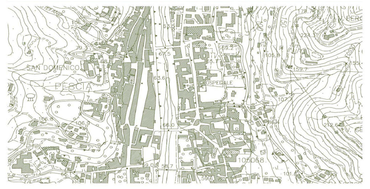


DOTT. GEOLOGO FRANCO MENETTI
Studio Geologico Sigma
DOTT. GIANLUCA BUCCI
DOTT.SSA LAURA GUASTAPAGLIA
Responsabile del Procedimento
DOTT.ARCH. MARIO DAMIANI (fino al 31/12/2007)
DOTT.ING. ARISTIDE SERGIO IORRACCHINI
DOTT.ARCH. SIMONE PEDONESE (dal 31/12/2008)


**CARTA DELLE ZONE A MAGGIOR PERICOLOSITA' SISMICA LOCALE**

**SCALA 1:5000**

**TAV. P09/1-2**

**Dicembre 2007**

## LEGENDA

Limite utoe

Limite del sistema insediativo

Viabilità di progetto

| | | |
|---|---|---|
| S.1 | **Pericolosità sismica locale bassa** | Aree caratterizzate dalla presenza di formazioni litoidi, e aree dove non si ritengono probabili fenomeni di amplificazione o instabilità indotta dalle sollecitazioni sismiche |
| S.2 | **Pericolosità sismica locale media** | Zone caratterizzate da movimenti franosi inattivi<br>Zone con presenza di depositi alluvionali granulari e/o sciolti<br>Zona con presenza di coltri detritiche di alterazione del substrato roccioso e/o coperture eluviali<br>Aree costituite da conoidi alluvionali e/o coni detritici |
| S.3 | **Pericolosità sismica locale elevata** | Zone caratterizzate da movimenti franosi quiescenti<br>Zone potenzialmente franose<br>Zone di bordo valle e/o aree di raccordo con il versante<br>Zone di contatto tra litotipi con caratteristiche fisico-meccaniche significativamente diverse<br>Contatti tettonici, faglie, sovrascorrimenti e sistemi di fratturazione |
| S.4 | **Pericolosità sismica locale molto elevata** | Zone caratterizzate da movimenti franosi attivi |

## UTOE 1

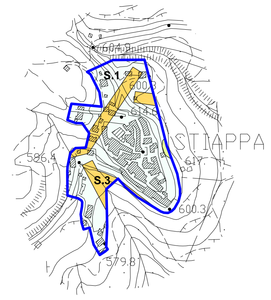


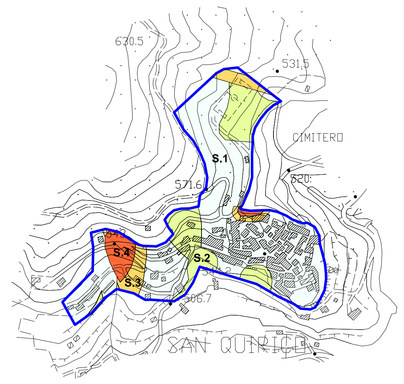


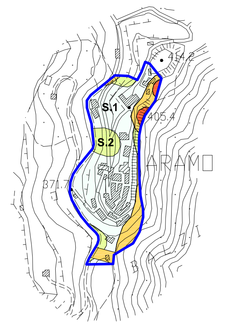


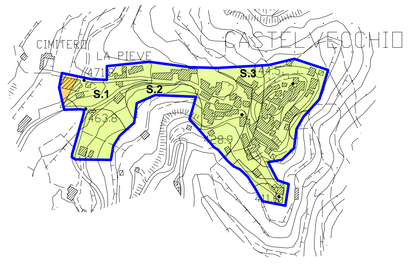


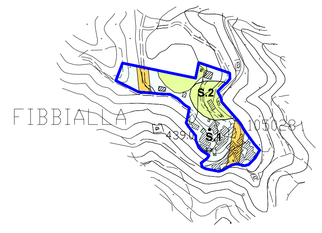


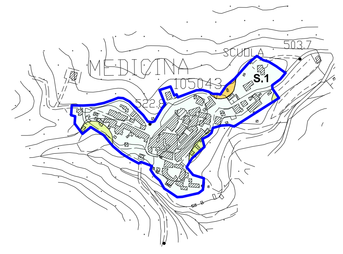


## UTOE 1 - 2

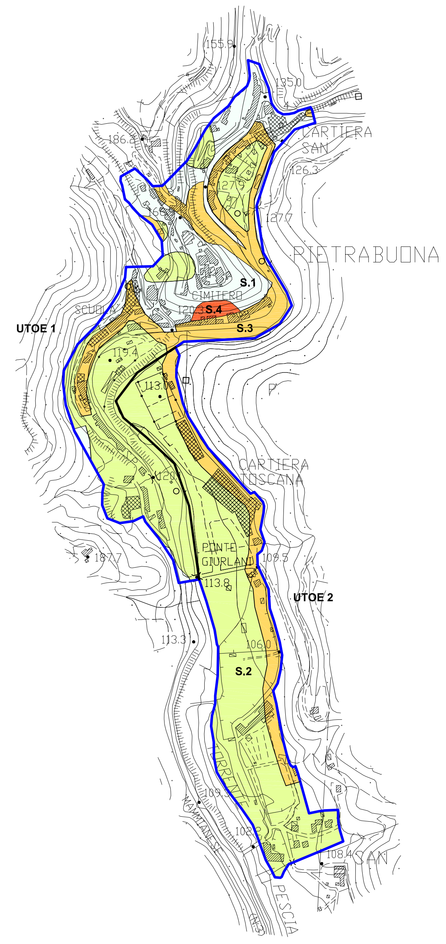

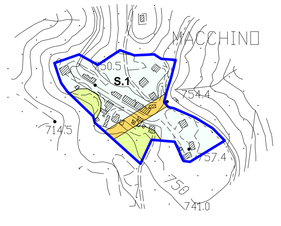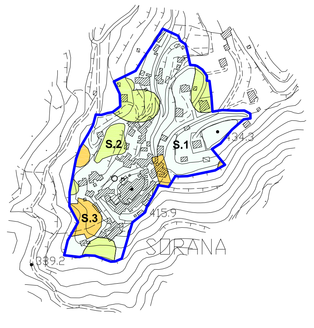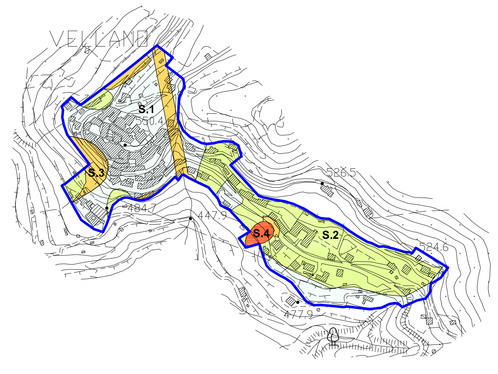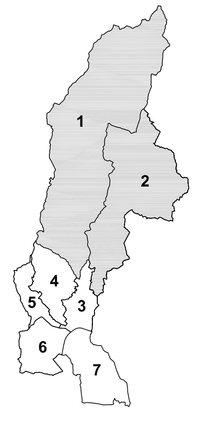
## UTOE 2