

RICHIEDENTE:

EFFEDUE SRL

OGGETTO:

PROGETTO PRELIMINARE
RIATTIVAZIONE DELLA CAVA DI PIETRA
ORNAMENTALE DENOMINATA "PONTE A COSCE"

PROGETTISTI:

dot. geol. Iacopo Parenti (coltivazione e geologia)
dot. for. Luca Ghezzi (vegetazione, paesaggio e recupero ambientale)
dot. chim. Eugenio Rietti (rumore, polvere e acque)
dot. doc. Alessandra Fregosi (fauna e ambiente)
dot. ing. Maurizio Lucchesi (viabilità)
dot. ing. Fabio Minniti (rumore)

PROVINCIA:

PISTOIA

COMUNE:

PESCIA

LOCALITÀ:
PONTE A COSCE - S.P. VAL DI FORFORA

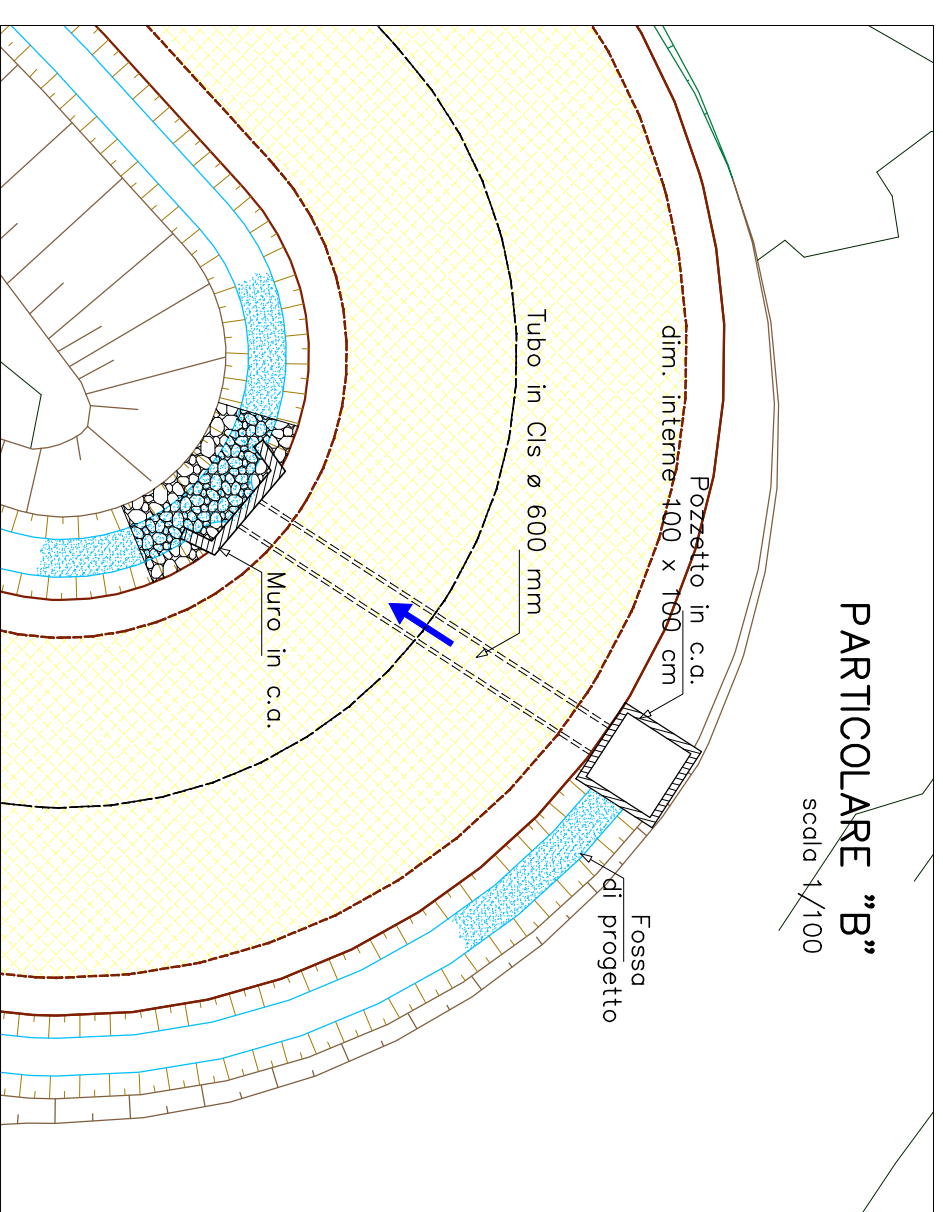
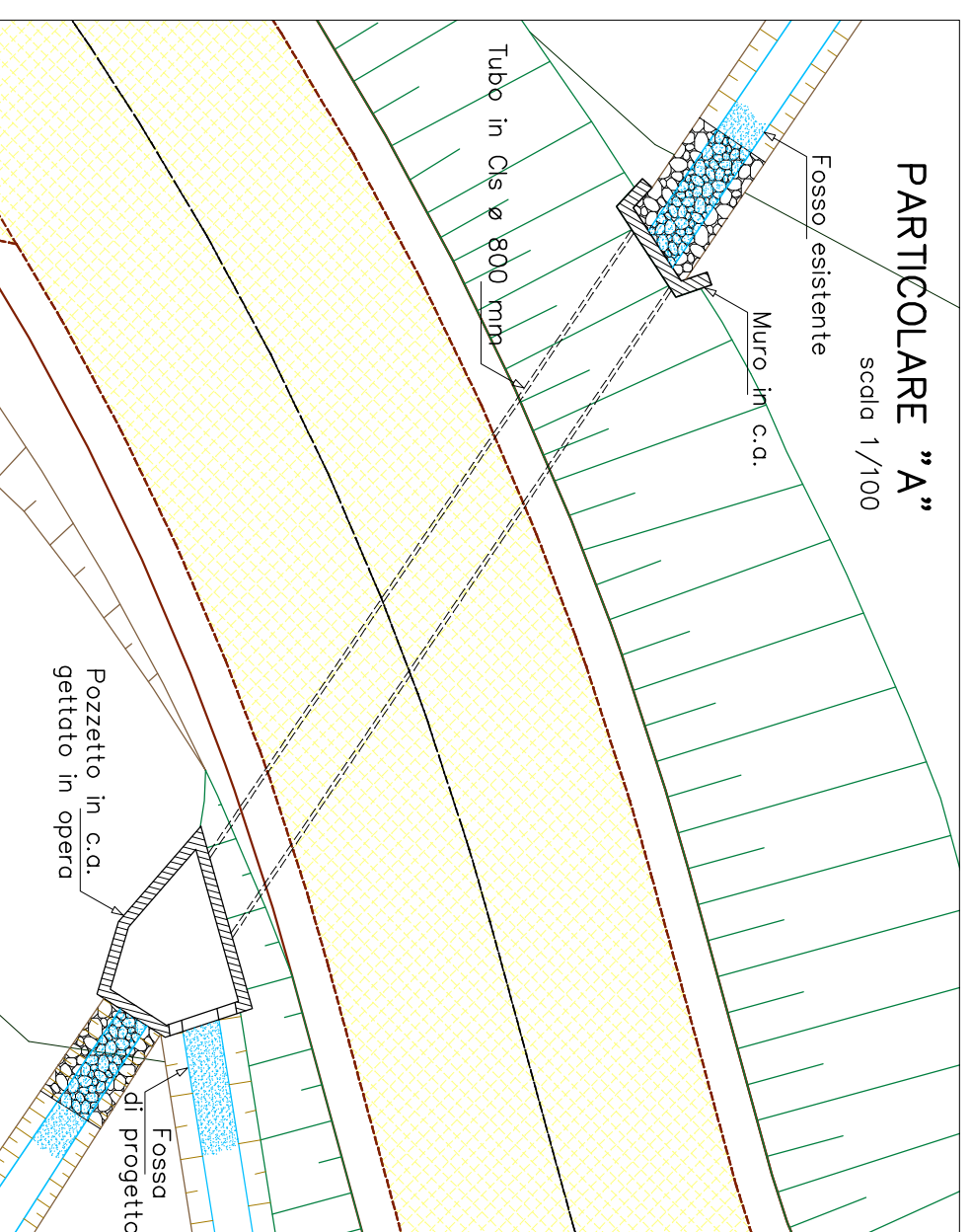
PRESTAZIONE:

PLANIMETRIA STATO DI PROGETTO VIABILITÀ
PROGETTO PRELIMINARE NUOVA STRADA
Tav. B

DATA E FIRME:

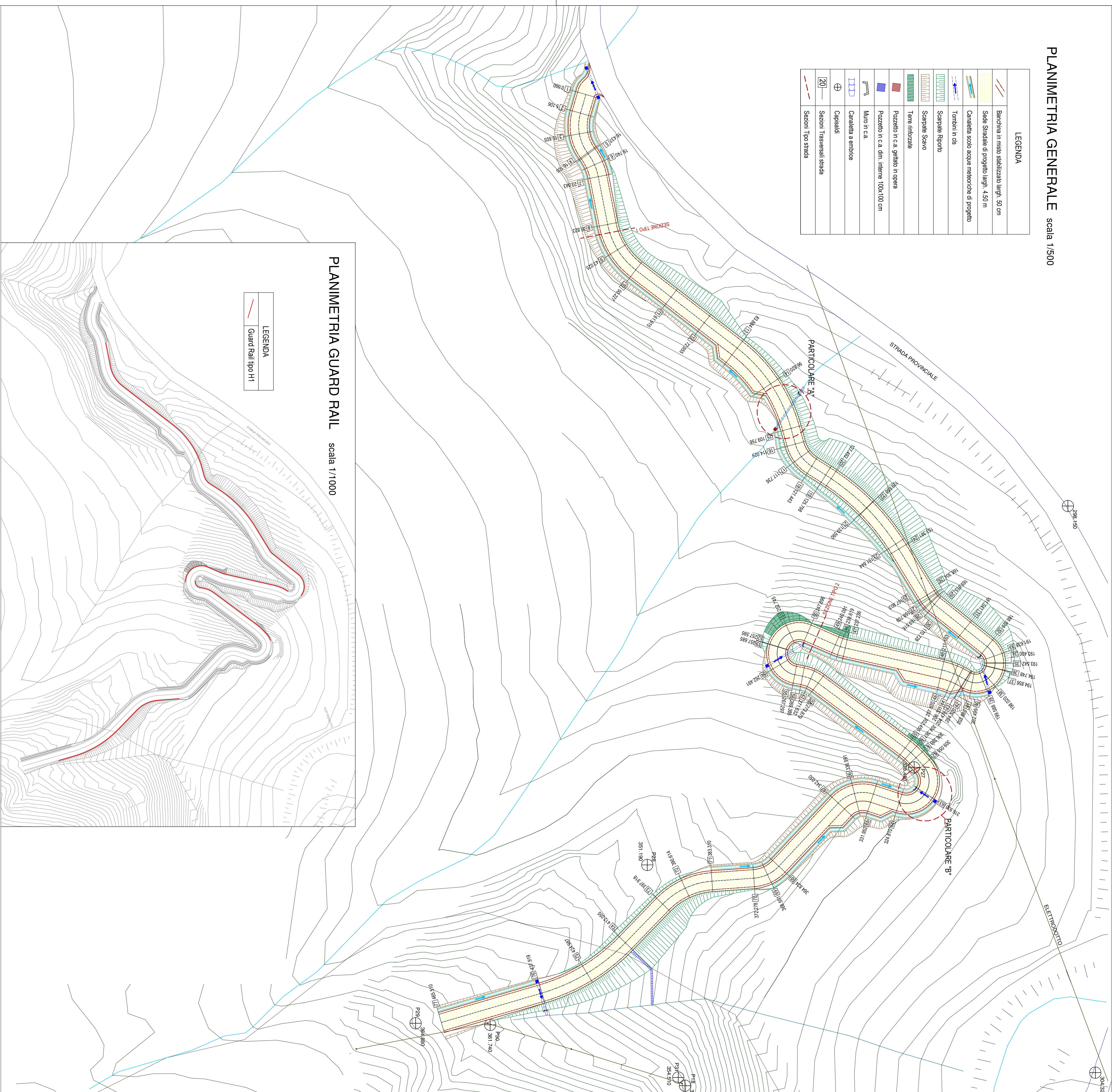
AGOSTO 2012

EFFEDUE s.r.l.
Via Livornese, 757
LASTRA A SIGNA (PI)
C.F. e P. IVA 02722590460



PLANIMETRIA GENERALE scala 1/500

LEGENDA	
	Banchina in misto stabilizzato high 50 cm
	Scas Stradale di progetto high 450 cm
	Canaletta scolo acque meteoriche di progetto
	Tombini in c/c
	Scarpate Riporo
	Scarpate Scavo
	Temi rinforzate
	Pozzetto in c.a. gettato in opera
	Pozzetto in c.a. dim. interne 100x100 cm
	Muro in c.a.
	Canaletta a embone
	Censali
	Sezioni Transversali strada
	Sezioni Tipo strada



PLANIMETRIA GUARD RAIL scala 1/1000

LEGENDA	
	Guard Rail tipo H1

