



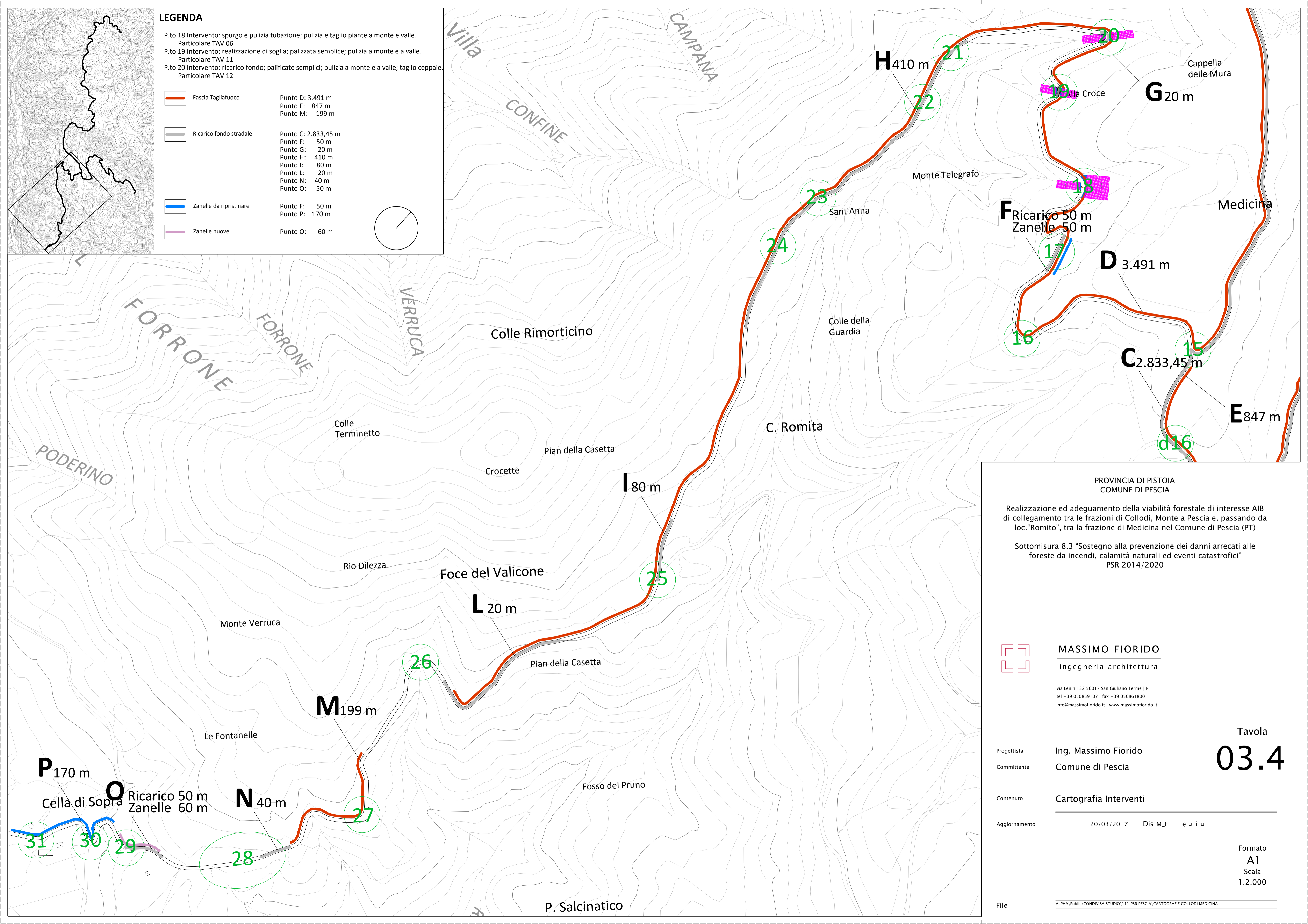
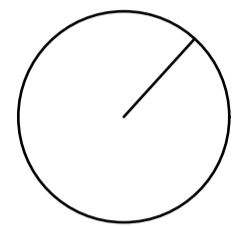


LEGENDA

P.to 18 Intervento: spurgo e pulizia tubazione; pulizia e taglio piante a monte e valle.
Particolare TAV 06
P.to 19 Intervento: realizzazione di soglia; palizzata semplice; pulizia a monte e a valle.
Particolare TAV 11
P.to 20 Intervento: ricarico fondo; palificate semplici; pulizia a monte e a valle; taglio ceppaie.
Particolare TAV 12

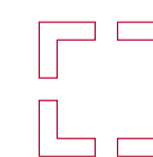
-  Fascia Tagliafuoco
 - Punto D: 3.491 m
 - Punto E: 847 m
 - Punto M: 199 m
-  Ricarico fondo stradale
 - Punto C: 2.833,45 m
 - Punto F: 50 m
 - Punto G: 20 m
 - Punto H: 410 m
 - Punto I: 80 m
 - Punto L: 20 m
 - Punto N: 40 m
 - Punto O: 50 m
-  Zanelle da ripristinare
 - Punto F: 50 m
 - Punto P: 170 m
-  Zanelle nuove
 - Punto O: 60 m



PROVINCIA DI PISTOIA
COMUNE DI PESCIA

Realizzazione ed adeguamento della viabilità forestale di interesse AIB di collegamento tra le frazioni di Collodi, Monte a Pescia e, passando da loc. "Romito", tra la frazione di Medicina nel Comune di Pescia (PT)

Sottomisura 8.3 "Sostegno alla prevenzione dei danni arrecati alle foreste da incendi, calamità naturali ed eventi catastrofici"
PSR 2014/2020



MASSIMO FIORIDO
ingegneria|architettura

via Lenin 132 56017 San Giuliano Terme | PI
tel +39 050859107 | fax +39 050861800
info@massimofiorido.it | www.massimofiorido.it

Progettista **Ing. Massimo Fiorido**
Committente **Comune di Pescia**

Contenuto **Cartografia Interventi**

Aggiornamento **20/03/2017 Dis M,F e i o**

Tavola
03.4

Formato
A1
Scala
1:2.000

File **ALPHA\Pubblic\CONDIVISA STUDIO\111 PSR PESCIA\CARTOGRAFIE COLLODI MEDICINA**